







Rund um den Heiligen Berg

Unterwegs in der Region

-  schöne Aussicht,  Spielplatz,  Einkehrmöglichkeit,
-  Badeplatz,  Parkplatz,  ÖPNV,  Start- und Endpunkt,
-  zusätzlicher Einstieg,  Sehenswürdigkeit,  Tourist Information

Wegbeschaffenheit

— Asphalt, - - - - - befestigter Schotter, Feld- / Waldweg



Rund um den Heiligen Berg Kloster Andechs

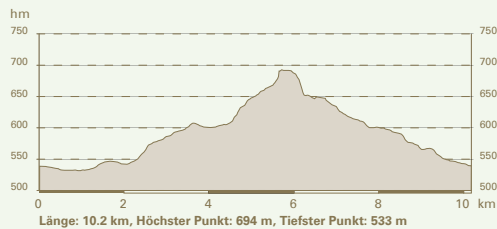
Durch Wartaweil und das wunderschöne Kiental

Gut zwei Stunden dauert die Runde ab Herrsching nach Andechs. Start ist das hübsche Häuschen der Tourist Information am Bahnhof, von dort geht es erst einmal zur **Seepromenade**, die im Übrigen die **Längste in ganz Deutschland** ist. Wer einen kleinen Abstecher nach Norden macht, kommt am charmanten, 1888 erbauten **Kurpark-schlösschen** vorbei, einst Sommerresidenz des Kunstmalers Ludwig Scheuermann. Richtung Süden kann man noch prima ein Eis essen oder sich mit einer Fischsemmel stärken und den Blick über den See genießen. Am Ende der Promenade läuft man weiter bis nach Mühlfeld. Nach diesem kleinen Örtchen geht es über die Straße in den Wald hinein, ein **malerischer Waldweg** führt bergauf nach Erling/ Andechs, vorbei am **Ramsee Denkmal**, das als Andenken an das 1863 zerstörte Dorf erbaut wurde, um das sich viele Schaugeschichten ranken. Oben angekommen laden am Ortseingang Erling zwei idyllische Parkbänke zu einer kleinen Rast ein – **mit unvergleichlichem Blick** auf das Kloster Andechs. Im Ort kann man entweder dem berühmten Kloster einen Besuch abstatten oder direkt durch das **Kiental** wieder hinunter nach Herrsching laufen. Der Waldweg ist wunderbar schattig und daher bestens auch für heiße Tage geeignet. **Die Natur** im Kiental **ist ein Traum**: Das Laub der Bäume präsentiert alle Varianten an Grüntönen, die Vögel zwitschern, das Plätschern des Baches - sonst ist kein Laut zu hören.

Hier gehts zum GPX-Track:



Höhenprofil:



Routenoption:



Geeignet für:



Beschreibung:

Start: Herrsching Bahnhof (ÖPNV: S8, Parkplatz am Bahnhof)
Ende: Herrsching Bahnhof (Startpunkt = Endpunkt)
Höhendifferenz: 1 m, ▲↑ max. 694 m, ▲↓ min. 533 m
Kondition: ●●●●○
Schwierigkeit: ●●●○○

Eignung:

April bis Oktober
Besonderheit: Kiental mit dem Kienbach, Kurparkschlösschen, Deutschlands längste Seepromenade (Herrsching), Spielplatz am Ufer des Ammersees, Ramsee-Denkmal, zwei Bänke mit Panoramablick belohnen den Aufstieg zum Kloster

Merkmale der Route:

Weg führt überwiegend durch den Wald mit vielen Schluchten, dichtem Baumbestand und Felsen (viel Schatten, besonders an heißen Tagen) sowie durch das Naturschutzgebiet Wartaweil

Routenoptionen:

Herrsching (ÖPNV: S8) – Kloster Andechs (ÖPNV: Bus 951):
↔ 3,5 km, ⌚ 45 min* (Weg durch Wartaweil)
↔ 6,7 km, ⌚ 1 h 20 min* (Weg durch das Kiental)

* bei einer durchschnittlichen Laufgeschwindigkeit von 5 km/h

Unsere Tourist Informationen:

Starnberg:
Hauptstraße 1
Tel 08151 90 60 0

Herrsching:
Bahnhofsplatz 3
Tel 08151 90 60 40

Dießen:
Bahnhofstraße 15
Tel 08151 90 60 10

touristinfo@starnbergammersee.de
www.starnbergammersee.de

